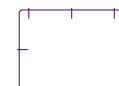






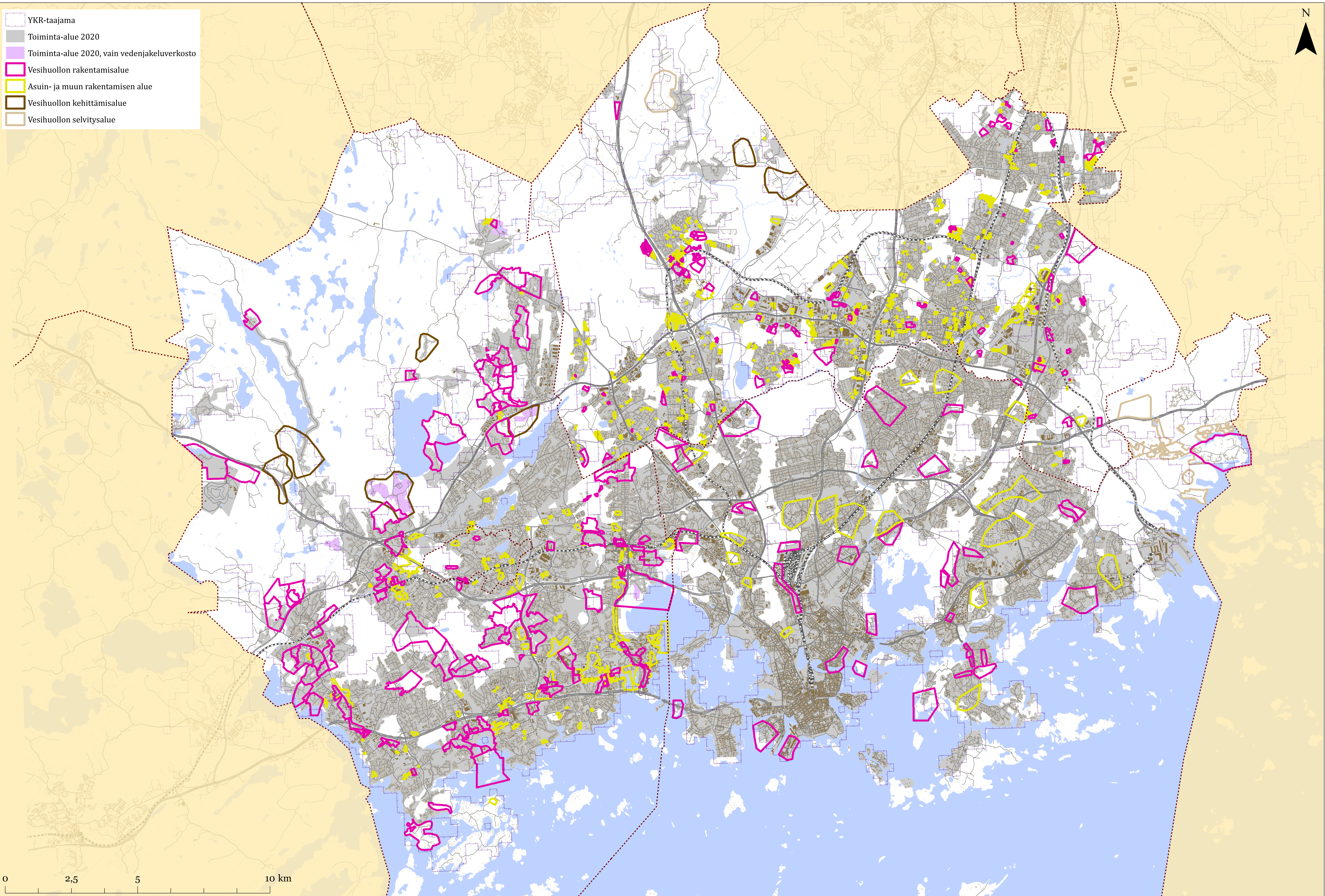



-  YKR-taajama
-  Toiminta-alue 2020
-  Toiminta-alue 2020, vain vedenjakeluverkosto
-  Vesihuollon rakentamisalue
-  Asuin- ja muun rakentamisen alue
-  Vesihuollon kehittämisalue
-  Vesihuollon selvitysalue



Maastotietokanta, Maanmittauslaitos, 2019

Toiminta-alueen laajenemissuunnitelma 2018-2027 (päivitetty osin vuosina 2019-2020)
Toiminta-alue on muodostettu 1.1.2019 voimassa olleiden kiinteistörajojen mukaan

